SUUNNITELMAKARTTA 1:500

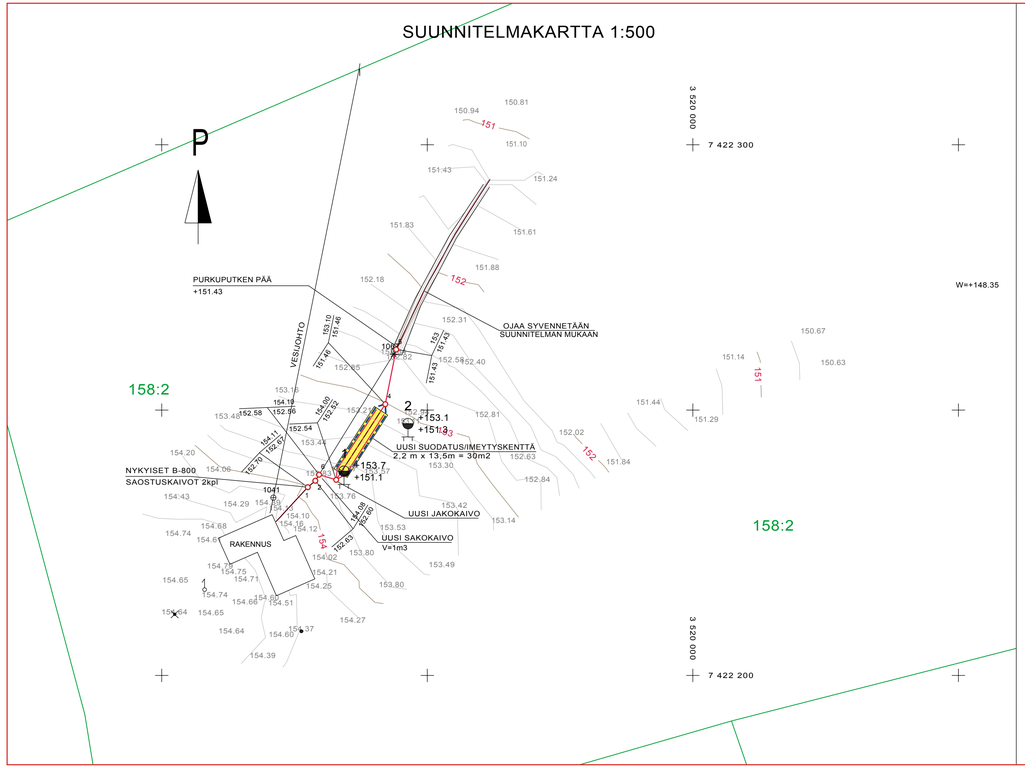

PAINOKAIRAUSDIAGRAMMIT

0 0 812 1 7422238.485 3519934.322 153.666

0.15 100 0 Hm
0.35 100 6 Si
0.55 100 6
0.75 100 14 SiHk
0.95 100 12
1.15 100 20
1.35 100 60 SiHkMr
1.55 100 150
1.70 100 150
2.20 100 -5
2.36 100 150
2.60 100 -5
-1 MS

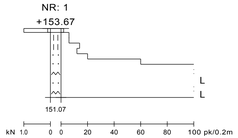

0 0 812 2 7422247.450 3519946.368 153.107

0.20 100 0 Hm
0.40 100 3 Si
0.60 100 5
0.80 100 8
1.00 100 14 SiHk
1.20 100 30
1.36 100 150 SiHkMr
1.60 100 -5
1.74 100 150
1.85 100 -5
-1 MS

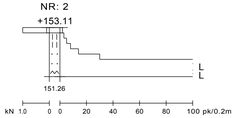

POHJOIS- SUOMEN BETONI- JA MAALABORATORIO OY

Nahkimontie 9 96910 Rovaniemi Puh. 364902 Fax364881 etunimi.sukunimi@pbm.inet.fi

M A A N Ä Y T E T U T K I M U S

TILAAJA: Pohjois- Suomen Suunnittelupalvelu Oy
TYÖMAA: Kaisa Pekkala jätevesien imeytyskenttä

Näyte			Seula (#)	Läp (g)	Läp (%)
Laboratorionumero		16900	0,008	Areom.	2,4
Ottoaika		21.11.08	0,025	Areom.	17,7
Piste / paalu / nro			0,06	Areom.	33,0
Syvyys / taso	[m]	1 - 1.2	0,075	50,7	37,0
Näyt. ottaja / tapa		Tilaaja	0,125	67,4	49,2
Maalaji		siHkMr	0,25	92,2	67,3
Routivuus		Routiva	0,5	110,2	80,4
Vesipitoisuus	[%]	5,5	1,0	120,8	88,1
Vedenläp.kerroin	[n]	7,7	2,0	126,4	92,2
			4,0	131,4	95,8
			8,0	137,1	100,0

G E O - M A A L A J I L U O K I T U S

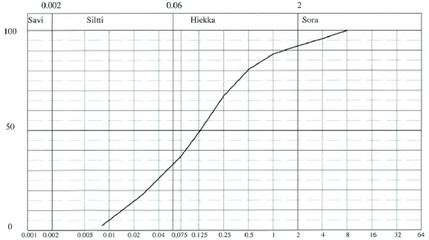

Vedenläp. kerroin n on kaavan 1.0 m/s x 10^-n exponentin -n itseisarvo yhden desimaalin tarkkuudella.

HUOM!

Rovaniemellä 26.11.2008

Olavi Norvapalo
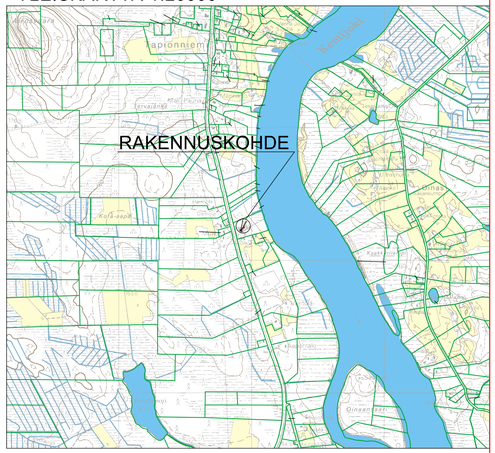
YLEISKARTTA 1:20000